























<h1>Legenda</h1>	
 Confine Comunale	 Fiume Irno
Zona territoriale omogenea A	 Cava da rinaturalizzare
Zona A1 - interesse storico-artistico	 dividenza
Zona A2 - impianto storico	 Perimetrazione P.R.A.E. 2006
Zona A3 - Ristrutturazione urbanistica	 adeguamento e nuovi assi stradali
Zona territoriale omogenea B	 Viabilità di progetto e/o adeguamento A.N.A.S.
Zona B1 - urbana consolidata	 Viabilità di progetto e/o adeguamento R.F.I.
★ in corso di trasformazione	
Zona B2 - riconversione	
Zona territoriale omogenea C	
Zona C1.i - residui di piano	
 Zona C2 - progetti speciali	
 Zona C3.i - comparti di riqualificazione	
 Zona C4.i - comparti misti	
 Zona C5 - completamente	
Zona C6 - edilizia residenziale pubblica	
Zona C7 - delocalizzazione di insediamenti soggetti a rischio idrogeologico	
Zona territoriale omogenea D	
Zona D1 - produttiva esistente	
 Zona D2 - produttiva di completamento	
 Zona D3 - turistico ricettivo	
 Zona D4 - produttiva per servizi	
 Zona D5 - archeologia industriale	
 Zona D6 - valenza socio sanitaria per Anziani	
Zona territoriale omogenea E	
 Zona agricola di tutela paesaggistica e di salvaguardia idrogeologica	
 Zona agricola ordinaria	
 Zona agricola di salvaguardia periurbana	
 Impianti distribuzione carburante	
 Verde di arredo urbano	
Standard urbanistici	
- istruzione	- interesse comune
s1 scuola materna	i1 macello
s2 scuola elementare	i2 cimitero svizzero
s3 scuola media	i3 serbatoio
v verde gioco e sport	i4 centro sociale
vv giardino e/o arredo urbano	i5 piscina
vg gioco e sport	i6 teatro
vgs gioco e sport privato	i7 anfiteatro
va verde attrezzato	i8 centro polifunzionale
vg* gioco e sport di progetto	i9 casa di cura
- parcheggi	i10 isola ecologica
p parcheggi a raso	i11 stazione FS
p* parcheggi di progetto	i12 municipio
pp* parcheggi privati di progetto	i13 centro polifunzionale
- ic stazione di carburante	i14 protezione civile
attrezzatura religiosa	i15 auditorium
rs chiesa/monumenti religiosi	i16 serbatoio
c cimitero	i17 centro sociale
- interesse comune di progetto	
i1* area mercato	
i2* isola ecologica	
- sm* standard multifunzione di progetto	

